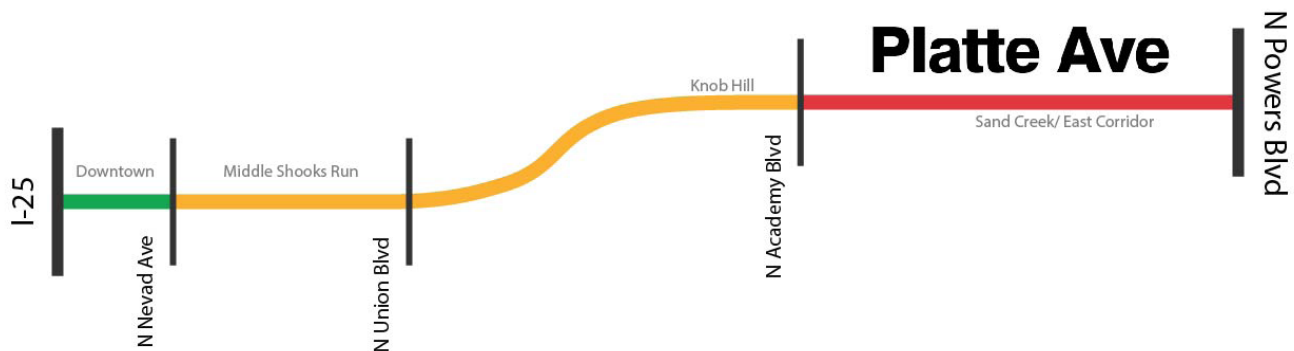


## Study Fact Sheet

### About the Study

The City of Colorado Springs is conducting a study of Platte Avenue between I-25 and North Powers Boulevard. Platte Avenue is a ConnectCOS Community Corridor and has been identified as a priority corridor for further analysis. ConnectCOS is the City's citywide transportation plan update that is currently underway.

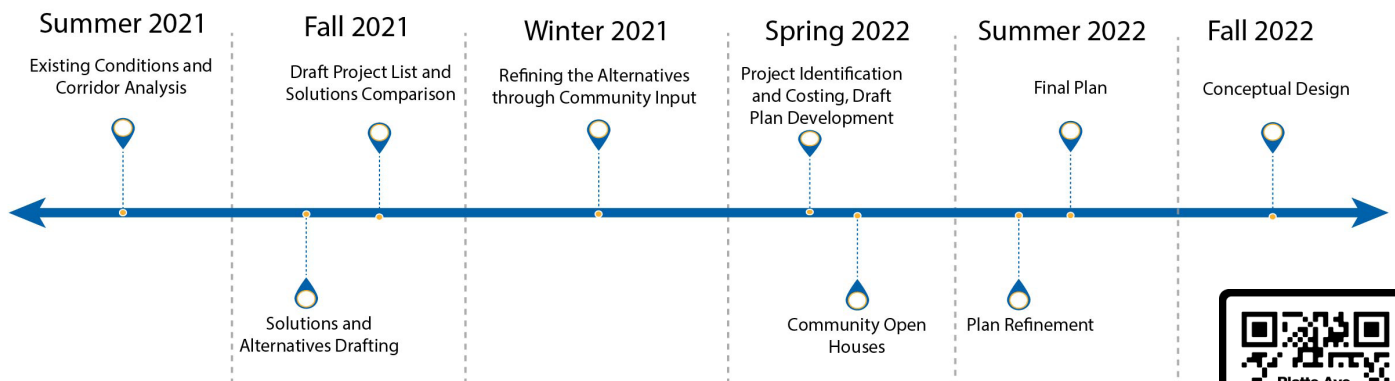
Studying how the community uses Platte Avenue provides a valuable opportunity to improve how people travel by car, transit, walking, or biking in and around this six-mile corridor. The Platte Avenue Corridor Study will evaluate and recommend multimodal transportation improvements in each of the corridor's distinct neighborhoods as it serves as a vital east/west multimodal connection.



During this study, the City has collected and analyzed data to better understand the current conditions and future travel demands. The City is working closely with local residents, businesses, and area stakeholders to identify how this former state highway may better serve the adjacent neighborhoods and larger community.

The project team will continue to inform and seek input from the public throughout the process in a variety of ways, including virtual and in-person community meetings, small group discussions, digital engagement, and ongoing participation from the Community Advisory Committee.

### Project Timeline



### Contact Information:

City of Colorado Springs Public Works Department  
 (719) 385-5908 || [Info@PlatteAveStudy.com](mailto:Info@PlatteAveStudy.com) || [ColoradoSprings.gov/PlatteAveCorridor](https://ColoradoSprings.gov/PlatteAveCorridor)

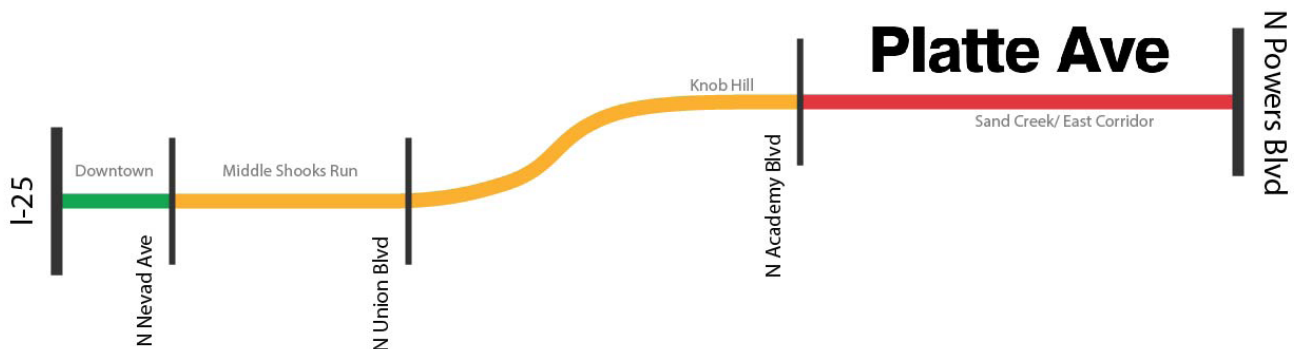


## Datos del estudio

### Acerca del estudio

La ciudad de Colorado Springs está realizando un estudio de Platte Avenue entre la I-25 y North Powers Boulevard. Platte Avenue es un corredor comunitario de ConnectCOS y ha sido identificado como un corredor de prioridad para un análisis más detallado. ConnectCOS es la actualización del plan de transporte de toda la ciudad de la ciudad que está actualmente en marcha.

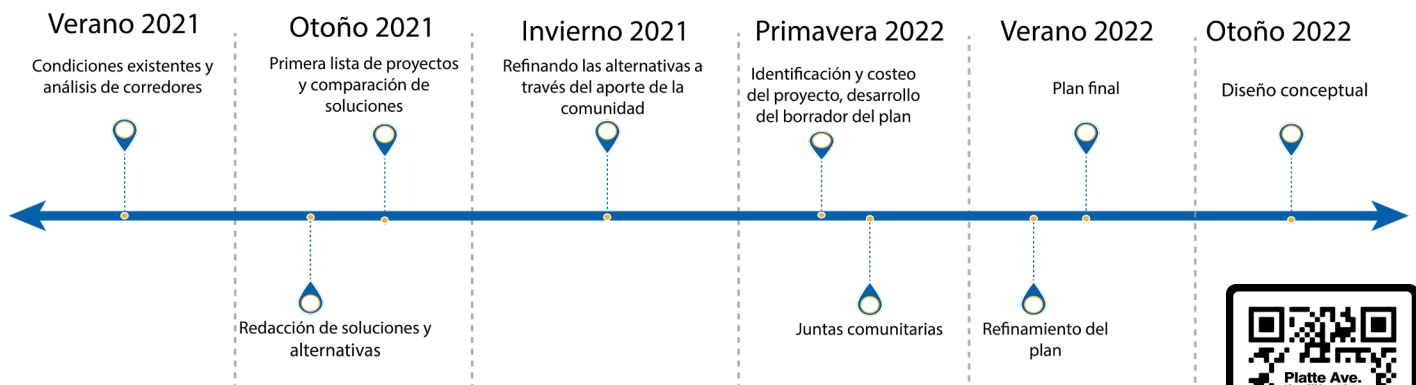
Estudiar cómo la comunidad usa Platte Avenue brinda una valiosa oportunidad para mejorar la forma en que las personas viajan en automóvil, en transporte público, caminando o en bicicleta dentro y alrededor de este corredor de seis millas. El estudio del corredor de Platte Avenue evaluará y recomendará mejoras en el transporte multimodal en cada uno de los distintos vecindarios del corredor, ya que sirve como una conexión multimodal este/oeste vital.



Durante este estudio, la Ciudad ha recopilado y analizado datos para comprender mejor las condiciones actuales y las futuras demandas de viajes. La ciudad está trabajando en estrecha colaboración con los residentes locales, empresas y las partes interesadas del área para identificar cómo esta antigua carretera estatal puede servir mejor a los vecindarios adyacentes ya la comunidad en general.

El equipo del proyecto continuará informando y buscando aportes del público a lo largo del proceso de diversas maneras, incluidas reuniones comunitarias virtuales y en persona, discusiones en grupos pequeños, participación digital y participación continua del Comité Asesor Comunitario.

### Tiempo del proyecto



### Información del contacto:

City of Colorado Springs Public Works Department  
 (719) 385-5908 || [Info@PlatteAveStudy.com](mailto:Info@PlatteAveStudy.com) || [ColoradoSprings.gov/PlatteAveCorridor](https://ColoradoSprings.gov/PlatteAveCorridor)

